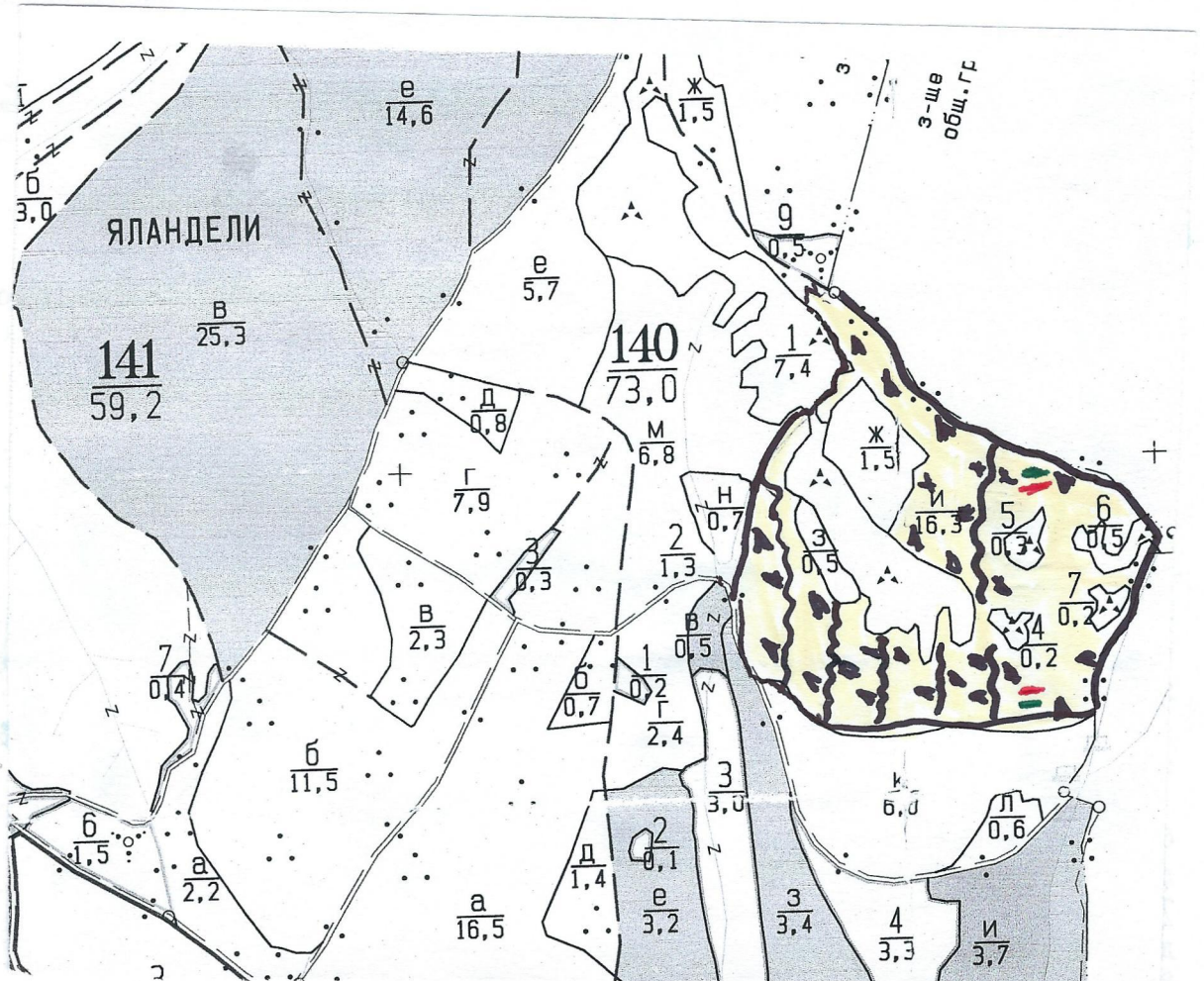




Изготвил: Пласт
 Заличена информация на основание
 /име, фамилия
 дата: 31.10 чл.4, т.1 от Регламент/ЕС/2016/679
 № и дата на удостоверение за упражняване на
 лесовъдска практика: 3893/21.07.11

Одобрил:
 име, фамилия,/ подпис:
 дата:Г.,
 № и дата на удостоверение за упражняване на
 лесовъдска практика:











ТЕХНОЛОГИЧЕН ПЛАН №

За добив на дървесина от отдел. 140 подотдел. Ч
 На ТП ДГС/ДЛС. С-60 /попълва се само за държавни гори/
 Община С-60; Землище Випра;
 имот с (кадастрален идентификатор/КВС) №..... /попълва се само за недържавни гори/
I. Схема за добива на дървесина от насаждението



 - Място за зареждане с ГСМ
 - Място за изхвърляне на отпадъци

Легенда:

- | | |
|---|--|
|  проектирани коларски вр. извозни пътища |  проектирани тракторни вр. извозни пътища |
|  съществуващи извозни пътища |  временен склад |
|  съществуващ автомобилен път |  трасе на въжена линия |
|  технологична просека |  проектиран автомобилен път |
|  <u>Землище</u> |  |

На схемата задължително се нанасят контурите на насаждението/имота, съществуващите и проектирани временни горски пътища, технологичните просеки, просеките за въжени линии, извозни пътища, временни складове както и връзката им със съществуващата автомобилна пътна мрежа.

II. Характеристика на насаждението

1. Вид на сечта *цел санитар.* / интензивност *15* %
Втори вид сеч *КТБР* / интензивност *100* %
2. Площ на подотдела *16.3* ха Размер на сечището *16.3* ха
3. Състав по план/програма....., действителен.....
5. Запас на 1 ха: с клони..... *203* куб.м/ха, без клони куб. м/ха.
6. Среден наклон на терена *13* градуса. *150*
7. Очакван добив от маркираната дървесина *150* лежаща маса, куб.м.

дърв. вид категория	<i>ЦР</i>	<i>КТБР</i>			дърв. вид категория	<i>ЦТ</i>	<i>КВБТ</i>				
едра	-	-			дребна	-	-				вър-
средна	<i>A</i>	-			дърва	<i>63</i>	<i>86</i>				шина

8. Наличие и характеристика на подраства преди сечта (състав, възраст, средна височина, % на покритие)
9. Средно извозно разстояние
10. Други характеристики на насаждението (*токовища, сватбовища, надлесни дървета, сервитути, защитени територии, Natura 2000, защитени видове описани в доклада за горич-с висока консервационна стойност, мъртва дървесина, вододайни зони, биологично разнообразие и др.*)

III. Технологични указания

1. Дървесината в насаждението да се добива при спазване на технологичната схема по т. I
2. Сечта ще се извършва с (моторен трион, ръчно, машини; кастренето на отсечените стъбла се извършва: в сечище, на временен склад) *моторен трион*
3. Извозът от сечището до временните складове ще се осъществява с
наест обоз
на (цели стъбла, дълги/къси секции, сортименти, чипс и др.; с влачене по терена, изцяло натоварени).....
4. Проектирани нови горски автомобилни пътища съгласно Наредба 5 за строителството в горските територии без промяна на предназначението им: дължинам. широчинам.
5. Изграждане и ремонт на временни извозни горски пътища:
5.1 Тракторни – допустимо разстояние между тяхм (не по-малко от 40 м), дължинам, широчина 4 м.
5.2 Коларски - разстояние между тях.....м (не по-малко от 40 м), дължинам, широчина ... м
6. Просеки за въжени линии: бр.
допустимо разстояние между просеките м., дължина м., широчина м.
7. Направа на технологични просеки *5* бр.
допустимо разстояние между тяхм., дължинам., широчина м.
8. Изграждане на нови временни складове (бр., площ в ха)
9. Мерки за опазване на оставащите на корен дървета, подраства, младиняка и почвата
10. Начини за почистване на сечището
11. Други указания: *Да се спазват мерките по безопасността и охрана на тръчи и ППО*
Да се изнасят битовите отпадъци от сечището извън горските територии на определените за това места.
12. Всички операции по подготвителните и основните работи да се извършват съгласно изискванията на Правилника за здравословни и безопасни условия на труд в горите и правилата за противопожарна безопасност в горите.

ЗАПОЗНАТ с технологичния план:/попълва се след издаването на разрешителното за сеч/
Лицето по чл. 108, ал. 2 от ЗГ, на което е издадено разрешително за сеч №

/ трите имена, подпис, дата - /

№ и дата на удостоверение за упражняване на лесовъдска практика: