

ИЗДАНИЕ: **Заличена информация на основание чл.4, т.1 от Регламент/ЕС/2016/679**

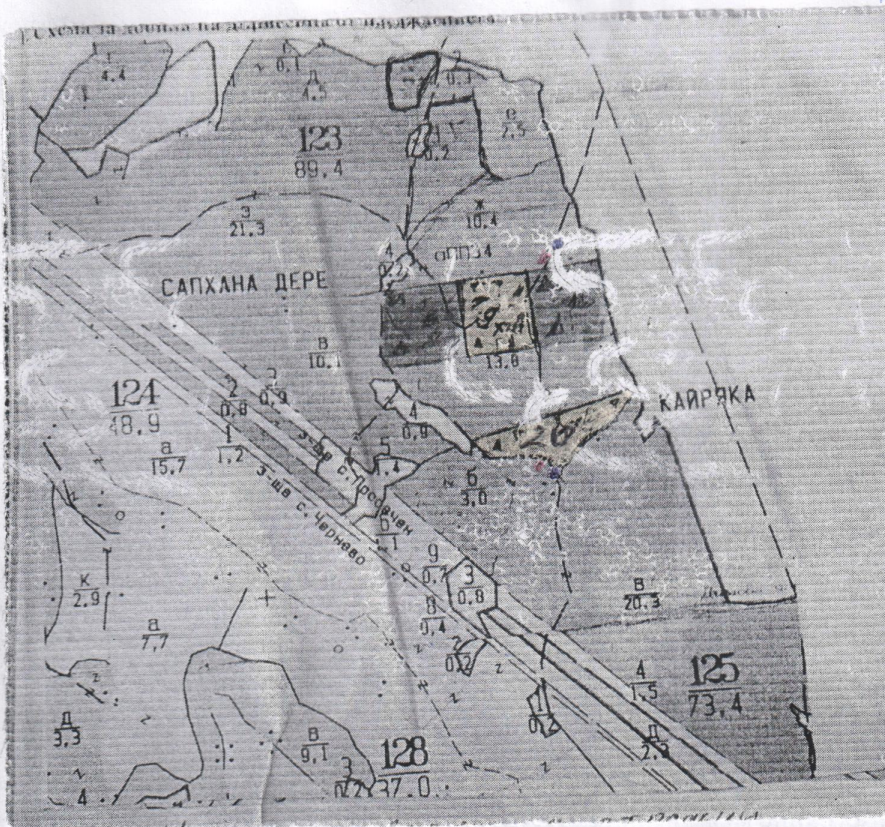
ОПЛОДБИТЕ: **Заличена информация на основание чл.4, т.1 от Регламент/ЕС/2016/679**



Дата:
№ и дата на удостоверение за упражняване на лесовъдска практика: 3803/20.07.11

Дата:
№ и дата на удостоверение за упражняване на лесовъдска практика:











ТЕХНОЛОГИЧЕН ПЛАН №

За добив на дървесина от отдел 124 подотдел
На ТП ДГС/ДЛС С-ВД /потъква се само за държавни гори/
Община С-ВД; Землище Просечен;
имот с (кадастрален идентификатор/КВС) № /потъква се само за недържавни гори/
I. Схема за добива на дървесина от насаждението



 - Място за битови отпадъци
 - Място за зеришдане с ГСМ

Легенда:

- | | |
|---|--|
|  проектирани коларски вр. извозни пътища |  проектирани тракторни вр. извозни пътища |
|  съществуващи извозни пътища |  временен склад |
|  съществуващ автомобилен път |  трасе на въжена линия |
|  технологична просека |  проектиран автомобилен път |
|  <u>Землище</u> |  |

На схемата задължително се нанасят контурите на насаждението/имота, съществуващите и проектирани временни горски пътища, технологичните просеки, просеките за въжени линии, извозни пътища, временни складове както и връзката им със съществуващата автомобилна пътна мрежа.

II. Характеристика на насаждението

1. Вид на сечта *пост. ек. фаза* / интензивност *90%*
 2. Площ на подотдела *13.8* ха Размер на сечището *3.9* ха
 3. Състав по план/програма....., действителен.....
 5. Запас на 1 ха: с клонови..... *12* куб.м/ха, без клонови..... куб. м/ха.
 6. Среден наклон на терена *3* градуса.
 7. Очакван добив от маркираната дървесина *420* лежаща маса, куб.м.

дърв. вид категория	кш	жс	гвр	ммд	дърв. вид категория	кш	жс	гвр	ммд	вър-шина
едра	59	-	-	-	дребна	-	-	-	-	
средна	28	-	-	-	дърва	340	17	3	3	

8. Наличие и характеристика на подраста преди сечта (състав, възраст, средна височина, % на покритие)
9. Средно извозно разстояние
10. Други характеристики на насаждението (*токовища, сватбовища, надлесни дървета, сервитути, защитени територии, Натура 2000, защитени видове описани в доклада за гори с висока консервационна стойност, мъртва дървесина, вододайни зони, биологично разнообразие и др.*)

III. Технологични указания

1. Дървесината в насаждението да се добива при спазване на технологичната схема по т. I
2. Сечта ще се извършва с (*моторен трион, ръчно, машини*; кастренето на отсечените стъбла се извършва: в сечище, на временен склад) *моторен трион*
3. Извозът от сечището до временните складове ще се осъществява с..... *с 0203*
- на (цели стъбла, дълги/къси секции, сортименти, чипс и др.; с влачене по терена, изцяло натоварени).....
4. Проектирани нови горски автомобилни пътища съгласно Наредба 5 за строителството в горските територии без промяна на предназначението им: дължинам. широчинам.
5. Изграждане и ремонт на временни извозни горски пътища:
- 5.1 Тракторни – допустимо разстояние между тяхм (не по-малко от 40 м), дължинам, широчина 4 м.
- 5.2 Коларски - разстояние между тях.....м (не по-малко от 40 м), дължинам, широчина ... м
6. Просеки за въжени линии: бр.
 допустимо разстояние между просеките м., дължина м., широчина м.
7. Направа на технологични просекибр.
 допустимо разстояние между тяхм., дължинам., широчина м.
8. Изграждане на нови временни складове (бр., площ в ха)
9. Мерки за опазване на оставащите на корен дървета, подраста, младиняка и почвата *Извоза в стъбла по съответващите пътища*
10. Начини за почистване на сечището
11. Други указания: *да се спазват мерките по безопасност и охрана на тръста и ЛПО*
- Да се изнасят битовите отпадъци от сечището извън горските територии на определените за това места.
12. Всички операции по подготвителните и основните работи да се извършват съгласно изискванията на Правилника за здравословни и безопасни условия на труд в горите и правилата за противопожарна безопасност в горите.

ЗАПОЗНАТ с технологичния план: /попълва се след издаването на разрешителното за сеч/
 Лицето по чл. 108, ал. 2 от ЗГ, на което е издадено разрешително за сеч №

/ трите имена, подпис, дата - /

№ и дата на удостоверение за упражняване на лесовъдска практика: