

Заличена информация на основание
чл.4, т.1 от Регламент/ЕС/2016/679

Заличена информация на основание
чл.4, т.1 от Регламент/ЕС/2016/679











дата:.....Г.,
№ и дата на удостоверението за упражняване на
лесовъдска практика:

/попълва се само в случаите на чл. 53, ал. 4 от НСГ/
дата:.....Г.,
№ и дата на удостоверението за упражняване на
лесовъдска практика:

ТЕХНОЛОГИЧЕН ПЛАН №

За добив на дървесина от отдел.....²².....подотдел.....^Λ.....
На ТП ДГС/ДЛС/УОГС.....^{Ц.в.арета}...../попълва се само за държавни гори/
Община^{В. Дол}.....; Землище^{Кервези}.....;
имот с (кадастрален идентификатор/КВС) №....., /попълва се само за недържавни гори/
I. Схема за добива на дървесина от насаждението

Легенда:

 проектирани коларски вр. извозни пътища	 проектирани тракторни вр. извозни пътища
 съществуващи извозни пътища	 временен склад
 съществуващ автомобилен път	 трасе на въжена линия
 просека	 проектиран автомобилен път
	

На схемата задължително се нанасят контурите на насаждението/имота, съществуващите и проектирани временни горски пътища, просеките, просеките за въжени линии, извозни пътища, временни складове както и връзката им със съществуващата автомобилна пътна мрежа.

II. Характеристика на насаждението

- Вид на сечта^{Групово - постелени}...../ интензивност ³⁰%
- Втори вид сеч/ интензивност%
- Площ на подотдела^{4.13} ха Размер на сечището.....^{4.13} ха
- Състав по план/програма.....^{8.6.12}....., действителен.....^{8.6.12}.....
- Запас на 1 ха: с клони.....¹⁷⁹.....куб.м/ха , без клоникуб. м/ха.
- Среден наклон на теренаградуса.
- Очакван добив от маркираната дървесина⁵⁹.....лежаща маса, куб.м.

дърв. вид категория	8C				дърв. вид категория	8C							
едра	1				дребна								вършина
средна	2				дърва	33							

7.Наличие и характеристика на подраства преди сечта (състав, възраст, средна височина, % на покритие)

8. Средно извозно разстояние

9. Други характеристики на насаждението (токовища, сватбовища, надлесни дървета, сервитути, защитени територии, Натура 2000, защитени видове описани в доклада за гори с висока консервационна стойност, мъртва дървесина, вододайни зони, биологично разнообразие и др.)

II. Технологични указания и параметри на технологичната инфраструктура

1. Дървесината в насаждението да се добива при спазване на технологичната схема по т. I

2. Сечта ще се извършва с (моторен трион, ръчно, машини; кастренето на отсечените стъбла се извършва: в сечище, на временен склад) **БМТ**

3. Извозът от сечището до временните складове ще се осъществява с **Трактор,** **РХ 212** на (цели стъбла, дълги/къси секции, сортименти, чипс и др.; с влачене по терена, изцяло натоварени).....

4. Проектирани нови горски автомобилни пътища съгласно Наредба 5 за строителството в горските територии без промяна на предназначението им: дължинам. широчинам.

5. Изграждане/ремонт на временни извозни горски пътища (вярното се подчертава):

5.1. Тракторни – допустимо разстояние между тяхм (не по-малко от 40 м), дължинам, широчина 4 м.

5.2. Коларски - разстояние между тях.....м (не по-малко от 40 м), дължинам, широчина ... м

6. Просеки за въжени линии: бр.

допустимо разстояние между просеките м., дължина м., широчина м.

7. Направа на просекибр.

допустимо разстояние между тяхм., дължинам., широчина м.

8. Изграждане на нови временни складове (бр., площ в ха)

9. Мерки за опазване на оставащите на корен дървета, подраства, младиняка и почвата **извежа ги става на ста. м. б. г. г.**

10. Начини на почистване на сечището **равном. др. ма. р. ц. д. б. т. а. л. д. и. д.**

11. Материалите ще се извозят до временен склад.....

когато мястото на временния склад няма данни, позволяващи точното му определяне или попада извън машаба на схемата по т. I, се посочват географските му координати в градуси, минути и секунди.

12. Други указания:

Да се изнасят битовите отпадъци от сечището извън горските територии на определените за това места.

13. Всички операции по подготвителните и основните работи да се извършват съгласно изискванията на Правилника за здравословни и безопасни условия на труд в горите и правилата за противопожарна безопасност в горите.

Изготвил: **Ерджан Салимов.** /подпис, име и фамилия/

дата:.....г.,

Място на издаване.....

№ и дата на удостоверението за упражняване на лесовъдска практика:

ЗАПОЗНАТ с технологичния план:/попълва се след издаването на разрешителното за сеч/ Лицето по чл. 108, ал. 2 от ЗГ, на което е издадено разрешително за сеч №

/трите имена, подпис, дата - /

№ и дата на удостоверението за упражняване на лесовъдска практика: